



FISKEGUIDE

LYSTFISKERI I HOLBÆK KOMMUNE



LOKALE LYSTFISKERKLUBBER

En lystfiskeklub eller vandplejegruppe er et godt samlings- og udgangspunkt, hvis man er ny i forhold til fiskeriet i Holbæk Kommune. Her er masser af ligesindede, spændende aktiviteter og et godt erfaringsgrundlag. Overvej eventuelt et medlemskab af:

HOLBÆK OG OMEGNS LYSTFISKERFORENING
www.holbaekfisk.dk

TUSE Å'S ØRREDSAMMENSLUTNING
www.tusea.dk

FISHING ZEALAND



Holbæk Kommune er en del af Fishing Zealand - et ambitiøst projekt, som har til formål at værne om og udvikle lystfiskeriet i det sjællandske. Projektet er et samarbejde mellem Danmarks Sportsfiskerforbund, adskillige kommuner på Sjælland og Øerne, lokale virksomheder, turistorganisationer, guidevirksomheder og frivillige, og det har fokus på bæredygtigt lystfiskeri samt vedligeholdelse og udvikling af fiskemulighederne i hele regionen. Det er et projekt, som er til stor gavn for lystfiskerturismen, det lokale erhvervs vækstpoteiale og ikke mindst for miljøet, fiskevandene og os lystfiskere.
For mere info: www.fishingzealand.dk

LOKALE GREJBUTIKKER

PRO-OUTDOOR
Ahlgade 11, 4300 Holbæk
www.pro-outdoor.dk

Pro Outdoor er leveringsdygtig i friluftsudstyr – inklusiv fiskegrej. De har en stor og velassorteret lystfiskeudstyrsafdeling, og de har altid gode råd til lokale fiskepladser, agn og metoder.



LÆS MERE:

Fishing Zealand: www.fishingzealand.dk



KYSTFISKERI

Holbæk Kommune råder over noget af Danmarks bedste kystfiskeri. Isefjorden byder på et fantastisk fiskeri efter havørreder året igennem, men her er også mange andre spændende fisk at få på krogen. I sæsonen er der for eksempel masser af hornfisk, sild, makrel, fladfisk – samt lejlighedsvis multer. Fjordområdet, som er godt skærmet i forhold til vinden, egner sig fint til båd- og kajakfiskeri, men den er også perfekt til vadefiskeri.

Har du brug for en fiskeguide, så tjek <http://fishingzealand.dk/planlaeg-din-fisketur/fiskeguider/>



LYSTFISKERI I HOLBÆK KOMMUNE

Velkommen til Holbæk Kommune og de mange spændende fiskeoplevelser, som venter dig ved vores vande. Formålet med denne folder er at klæde dig godt på til at udforske kommunens mange og forskelligartede fiskemuligheder. Her er alt, hvad hjertet kan begære af forlokkende kystpladser, åer og søer – og uanset erfaring og niveau er der muligheder for at gøre spændende fangster.

GOD STIL VED VANDET

Når du færdes ved vandet med fiskeri for øje, gælder både en masse skrevne og uskrevne regler.

FISKETEGN

Er du mellem 18 og 65 år, er et gyldigt fisketegn påkrævet. Fisketegnet giver ret til at fiske i både ferskvand og saltvand. Et lystfiskertegn koster 185 kr. for et år, 130 kr. for en uge og 40 kr. for en dag, og pengene fra salget går til bestandspleje og udsætningsarbejde. Du kan købe dit fisketegn på posthuset, i udvalgte grejbutikker samt online: www.fisketegn.dk

FREDNINGSZONER/ -TIDER

Fredningszoner og fredningstider er indført for at værne om fiskebestandene og sikre fri passage i forbindelse med gydning. Eksempelvis er der sæsonbestemte og helårige fredningszoner ved hovedparten af alle åmündinger for at sikre havørreden fri passage i forbindelse med gydevandringen.

Fredningszonebestemmelserne findes på Naturstyrelsens hjemmeside: <http://naturerhverv.dk/fiskeri/lyst-og-fritidsfiskeri/fredningsbaelter/>

NB!


Bemærk at fiskeri i den indre del af Holbæk fjord fra Holbæk by nordpå til Hørby og hele området mod vest er omfattet af et helårligt fiskeriforbud.

- Havørred er totalfredet i ferskvand fra 16. november til 15. januar, mens fredningen af havørred i saltvand udelukkende gælder farvede, gydemodne fisk i samme periode.
- Gedden er fredet fra 1. april til 30. april.



GRUNDREGLERNE



- Fisk aldrig uden tilladelse. De gældende regler findes på Naturstyrelsens hjemmeside, på Retsinformation.dk og på Randzoner.dk
- Skån naturen mest muligt, færdes via etablerede stier, og ryd op efter dig selv.
- Behandl din fangst med behørig respekt, og udvis mådehold.
- Udvis alment hensyn i forhold til andre mennesker – inklusive medfiskere, der færdes ved vandene.



MINDSTEMÅL

- Havørred 40cm
- Gedde 60cm
- Aborre 20cm

De resterende mindstemål findes på www.Naturstyrelsen.dk



FISKEPLADSERNE:

ARNAKKE

finder man på den vestlige side af Tempelkrogen, og herfra kan der fiskes sydpå - ned mod fredningsbæltet ved Elverdams Å, og nordøstpå mod Tempelvej og den lille ø, som ligger her. På hele strækket kan man i vinter halvåret, fra slutningen af september og frem til midten af april opleve et godt havørredfiskeri med chance for fuldvoksne pragtfisk. Parkering kan finde sted i området ved Tempelkrogens Bådelag, som er en stikvej til Tempelvej.

Bredde: 55°40'6.66"N
Længde: 11°46'50.97"Ø

MUNKHOLMBROEN

byder igennem hele sæsonen på et spændende og folkeligt fiskeri. I vinterhalvåret kan man i området omkring broen og ved Munkholm opleve et hektisk havørredfiskeri, hvor stimer af fisk passerer forbi. Munkholmen kan være enormt spændende at vadefiske og både nord- og sydsiden kan kaste flotte fisk af sig. I tillæg kan der fiskes sild og hornfisk under broen i maj-måned, og i juli og august kan man finde iltre makreller her, som kan fanges med kastepirke og makrelforfang. Der kan parkeres på Munkholmen eller på den offentlige parkeringsplads lige øst for Munkholm-broen.

Bredde: 55°40'25.10"N
Længde: 11°48'44.23"Ø

ERIKSHOLM SKOVEN

finder man nord for Munkholm Kiosken, hvor der findes en offentlig parkeringsplads. Fiskeriet kan påbegyndes allerede i den lille vig nord for parkeringspladsen, men ellers bør hovedindsatsen lægges på det 1,5 kilometer lange stræk fra den første holme og nordpå. På dette stræk kan man fiske havørreder året igennem henover ålegræs, blæretang, sand og muslinger. Pladsen er fin at vade, og man kan komme tæt på nogle drastiske dybdekurver, hvor der ofte trækker fisk langs med. Fisk gerne med kutlinge-, børsteorms- og rejeimitationer, og sæt gerne fart på agnene.

Bredde: 55°41'5.81"N
Længde: 11°48'41.59"Ø

SØMINESTATIONEN OG DRAGERUP SKOV

udgør et spændende kyststræk på lidt over en kilometer - fra golfbanen mod nord til Søminestationen mod syd. Der kan parkeres ved golfbanerne, hvorfra man kan fiske sydover langs et smukt fjordparti, hvor bundforholdene byder på blæretang, ålegræs, sandpartier og muslinger. Strækket fisker bedst om vinteren samt i det tidlige forår og igen i efteråret, hvor der er trækkende fisk på strækket. Strækket fisker allerbedst i højvande, og både flue- og spinfiskeri med reje-, hundestejle-, tangloppe- og tobisimitationer fungerer godt.

Bredde: 55°42'54.37"N
Længde: 11°47'35.58"Ø

KIRSEBÆRHOLM REV

finder man lige i munden af Holbæk Fjord. Og det er ikke kun golf, man kan spille på Kirsebærholm, hvor Holbæk Golf har sine baner. På ydersiden af Kirsebærholm er der nemlig noget utroligt fint havørredfiskeri, som særligt i efteråret kan byde på hektisk aktivitet. Her trækker der nemlig stimer af havørred indefter i fjorden for søge op i Tuse Å, og i den forbindelse kan man have et rigtig godt fiskeri med provokationsagn i kradse farver. Også i foråret, når fiskene søger ud efter i fjorden og ud mod de åbne kyster, kan man opleve godt fiskeri på pladsen, som har fine partier med ålegræs, blæretang, sand og småsten. Der parkeres ved Holbæk Golf, hvorfra der er små 1,2 kilometer til pladsen på gåben.

Bredde: 55°44'0.24"N
Længde: 11°46'5.72"Ø



STRANDMØLLEVEJ

i Holbæk Fjord er et langt kyststræk, som strækker sig fra Holbæk Marina og indefter i fjorden. Der kan parkeres ved Marinaen og herfra vades der ud langs med et stort plateau, med vekslende bundforhold. Overalt på dette plateau, kan der findes fisk, og de bedste resultater opnås ved at fiske aktivt og bevægeligt og få afdækket en masse vand - gerne med imitationer af rejer, tangloppe, hundestejler og kutlinger. Pladsen fisker specielt godt i marts og april samt fra slutningen af august og frem til oktober.

Bredde: 55°43'23.31"N
Længde: 11°44'59.55"Ø

HØRBY

er et spændende kyststræk, som kan fiske rigtig godt i det tidlige forår, henover sommermånederne og efteråret. Der parkeres på Hørby Havn og umiddelbart øst for havnen kan fiskeriet påbegyndes. Herfra og en kilometer mod øst finder man en kyststrækning med sand, sten, blæretang og muslinger, hvor der er gode vadeforhold. På hele strækket kan man finde fisk, og ofte på overraskende lavt vand - så fisk strækket grundigt af.

Bredde: 55°44'8.40"N
Længde: 11°42'30.66"Ø

BOGNE/ES - TORNEHAGE

er en kystplads ved den nordlige åbning af Holbæk Fjord. Her er der en sandtange, som kan være spændende at affiske, og ellers finder man på det kilometerlange stræk mod nord afvæslende bundforhold med spredte muslingevinger og mulighed for at løbe ind i stimer af trækkende fisk i efteråret. Ellers fisker pladsen godt i vinter halvåret og foråret, hvor det især er mindre reje- og tangloppeimitationer, som fungerer godt. I efterårsmånederne er det i højere grad provokationsfluer - gerne i knaldende gul og orange farver, som lokker fiskene til hugget.

Bredde: 55°44'38.82"N
Længde: 11°46'10.38"Ø

UDBY VIG OG HØNSEHALSEN

finder man for enden af Hønseshalsvejen. Her er en spændende åbning ind mod Udby Vig, som særligt i vinter halvåret og i det tidlige forår kan holde stimer af fisk. Også på ydersiden - ud mod selve Isefjorden, kan der være fisk, men her er det først og fremmest revet længst mod øst og det korte stræk umiddelbart nordvest for, som er interessant. Resten af strækket nordpå, består hovedsageligt af sanddrevler. Langs ydersiden af Hønseshalsen kan man i efteråret støde på stimer af trækkende fisk, som kan overlistes med tobis- og brislingeimitationer.

Bredde: 55°45'45.33"N
Længde: 11°45'19.62"Ø

LØSERUP STRAND

kommer man til via parkeringspladsen for enden af Grønhøjvænge mod nord. Løserup strand er karakteriseret ved at byde på et godt miks af sand, sten, ålegræs og revler, og pladsen kan byde på godt fiskeri fra slutningen af marts og frem til slutningen af april samt i efteråret. Ellers kan man også nå de nordligere rev ved munden af Lammefjorden fra parkeringspladsen ved Grønhøjvænge. Her er der chance for godt stimefiskeri i forårsmånederne - og særligt, hvis der fiskes med mindre agn, der imiterer rejer, børsteorm og kutlinger.

Bredde: 55°47'20.88"N
Længde: 11°44'38.84"Ø

TOKKERENGEN / FJORDENGEN

på Tusenæs finder man for enden af Fjordengen/Lærkemosen, hvor der også kan parkeres. Her finder man et stort rev, som fisker godt i vinter halvåret og foråret. Bunden, der i overvejende grad består af ålegræs, sand, sten og muslingerev, holder på store mængder byttedyr i de varmere forårsmåneder, og her kan der derfor være stimer af havørreder inde for at jage. Også i efteråret kan man støde på stimer af fisk, som gør kortere eller længere ophold på vej indefter i fjorden. Rejefluer, kutlingeimitationer og mindre blink er ofte sikre agn på denne plads.

Bredde: 55°47'26.99"N
Længde: 11°42'21.95"Ø

AUDEBO / SYDKANALEN

er en plads i den sydvestlige del af Lammefjorden, der hvor Sydkanalen har sin munding. Der kan parkeres på en offentlig parkeringsplads ved diget, og herfra er kort afstand til vandet. Der kan fiskes fra selve diget ind mod den første lille bugt, eller man kan krydse over Sydkanalen via en bro og herfra komme ud på et stort rev med sand, muslinger og ålegræs. Her er der i vinter halvåret og det tidlige forår rig mulighed for at løbe ind i stimer af fisk, som fouragere i det ferske vand, som vælder ud fra Sydkanalen. Små fluer - såsom Grå Frede, Fyggi og Kobberbassen - eller mikro-blink er som regel opskriften på succes her.

Bredde: 55°46'28.48"N
Længde: 11°38'3.20"Ø



ORØ

er en perle midt i Isefjorden. Der går færge til øen fra Holbæk (og fra Hammer Bakke på Isefjordens østside), og der er utallige fabelagtige kystpladser på øen, som fisker godt året rundt. Især som fluefisker er Orø det perfekte udgangspunkt for fiskeri i Isefjorden, idet der altid kan findes en plads, hvor vind- og vejrforholdene er gunstige. Nordsiden har masser af rev med sten og blæretang, øst- og vestsiderne har fine strømrander med gode dybdeforhold, og sydsiden har flade partier med sandbund, badekar og revler, som særligt i foråret kan holde mange fisk.

Bredde: 55°46'17.85"N
Længde: 11°48'36.95"Ø

SKARRESØ

finder man ved byen Jyderup. Det er Holbæk Kommunes største sø med

et vandspejl på 192ha og vanddybder på over 4 meter. Skarresø rummer fine bestande af især gedde, sandart og aborre, og i tillæg kan der dyrkes medefiskeri efter brasen og skaller. Der kan fiskes fra bredden i tre forskellige zoner i søens nordøstlige og sydøstlige ende, og har man lyst til at fiske søen fra båd, kan man melde sig ind i Holbæk og Orøegns Lystfiskerklub. De har en jolle på søen i perioden fra 1. maj til 1. dec. Mere info: www.holbaekfisk.dk/soerne/skarresoe/

Bredde: 55°39'19.74"N
Længde: 11°23'31.15"Ø

LAMMEFJORDSKANALEN (SYDKANALEN)

- eller Skjolds Løb - byder på et spændende artsfiskeri efter blandt andet skaller, aborre, brasen, gedder og karper (og havørred i forårsmånederne). Kanalen kan fiskes via henholdsvis Øvejen, Østre Vej og Gislinge Fjordvej og herfra kan man fiske nogle stræk, hvor et miks af forskellige teknikker kan tages i brug. De store gedder kan fanges på wobblere og agnfisk, aborrerne kan fås i tale med mindre spinnerne, og skallerne, brasenerne og karperne kan medefiskes med flåd, majs, maddiker og regnorm. Fiskekort til sydkanalen kan fås her: www.fiskekort.dk/pi/Lammefjordskanalerne-dagkort_228_106.aspx. Et dagkort koster 50kr.

Bredde: 55°44'42.44"N
Længde: 11°35'24.27"Ø

TUSE Å

byder året igennem på et fint bækørredfiskeri på de øverste stræk. Og i løbet af sommeren er der solid opgang af havørreder. Åen har en masse dybe huller, hvor fiskene som regel gemmer sig, og store, tunge spinnerne eller fluefiskeri med synkeline er recepten på at få fiskene i tale. Fiskeriet administreres af Tuse Å's Ørredssammenslutning, og i perioden 1. marts - 31. august kan der købes dagkort til 100 kr. Mere info: www.tusea.dk/

Bredde: 55°42'58.04"N
Længde: 11°36'42.02"Ø



Denne brochure er udgivet i samarbejde med: Orø Kro, Pro-Outdoor, Hegnegården Outdoor & Retreat, Holbæk Fjord Camping, Orø Forsamlingshus (Liv & Mad), Restaurant SuRI, Ø-butikken Orø, Hotel Sidesporet, Orø Bådelag, Hotel Strandparken, Orø Camping, Tempelkrogens Camping, Bybjerggaard B&B, Holbæk-Orø Færger, Østre Færge A/S og Dagli' Brugsen Orø.